



MODEL STRUKTURY FUNKCJONALNO-PRZESTRZENNEJ GMINY DZIADKOWICE


LEGENDA


 Gmina Dziadkowice wielofunkcyjny ośrodek koncentracji funkcji mieszkaniowej, administracji, usług o znaczeniu gminnym z zakresu obsługi ludności i rolnictwa oraz funkcji produkcyjno - usługowych


 granica gminy

OBSZAR I KIERUNKI INWESTYCJI

 system oczyszczania i odprowadzania ścieków

 system zbiórki odpadów - PSZOK

 tereny rekreacyjno-wypoczynkowe (budowa zbiornika wodnego, miejsca do wypoczynku)

 przebudowa i rozbudowa ujęcia wody

SYSTEM KOMUNIKACYJNY

 droga ekspresowa S19 - odcinek do budowy


 drogi krajowe

 drogi wojewódzkie

 drogi powiatowe

 drogi gminne i pozostałe

SYSTEM TELEKOMUNIKACJI

 sieć szerokopasmowa - istniejąca sieć dystrybucyjna


ELEMENTY SIECI EKOLOGICZNEJ


 korytarz główny: GKPN-2A - Puszcza Białowieska - Puszcza Knyszyńska wschodni


 korytarz uzupełniający: KPnC-24C - Dolina Rzeki Nurzec

GOSPODARKA WODNA

 zlewnia Jednolitych Części Wód Powierzchniowych

 RW20001026714649 - Leśna

 RW200010267146299 - Nurczyk

 RW20001026714569 - Kamianka

 obszar deficytu wód podziemnych

POKRYCIE TERENU

 tereny zabudowane

 tereny leśne i zadrzewione

 roślinność trawiasta

 tereny rolnicze

 wody powierzchniowe

